

Утверждена

(наименование документа об утверждении, включая наименования органов государственной власти или

органов местного самоуправления, принявших решение об утверждении схемы или

подписавших соглашение о перераспределении земельных участков)

от _____ № _____






Схема расположения земельного участка или земельных участков на кадастровом плане территории

Площадь земельного участка _____ 1 036 м²																											
(указывается проектная площадь образуемого земельного участка, вычисленная с использованием технологических и программных средств, в том числе размещенных на официальном сайте федерального органа исполнительной власти, уполномоченного Правительством Российской Федерации на осуществление государственного кадастрового учета, государственной регистрации прав, ведение Единого государственного реестра недвижимости и предоставление сведений, содержащихся в Едином государственном реестре недвижимости, в информационно-телекоммуникационной сети "Интернет" (далее - официальный сайт), с округлением до 1 квадратного метра. Указанное значение площади земельного участка может быть уточнено при проведении кадастровых работ не более чем на десять процентов)																											
Обозначение характерных точек границ	Координаты, м (указываются в случае подготовки схемы расположения земельного участка с использованием технологических и программных средств, в том числе размещенных на официальном сайте. Значения координат, полученные с использованием указанных технологических и программных средств, указываются с округлением до 0,01 метра)																										
	<table border="1"><thead><tr><th></th><th>X</th><th>Y</th></tr><tr><th>1</th><th>2</th><th>3</th></tr></thead><tbody><tr><td>н1</td><td>333 937,73</td><td>1 560 402,40</td></tr><tr><td>н2</td><td>333 913,69</td><td>1 560 428,87</td></tr><tr><td>н3</td><td>333 938,26</td><td>1 560 449,30</td></tr><tr><td>н4</td><td>333 936,69</td><td>1 560 443,13</td></tr><tr><td>н5</td><td>333 938,88</td><td>1 560 444,95</td></tr><tr><td>н6</td><td>333 959,51</td><td>1 560 416,95</td></tr><tr><td>н1</td><td>333 937,73</td><td>1 560 402,40</td></tr></tbody></table>		X	Y	1	2	3	н1	333 937,73	1 560 402,40	н2	333 913,69	1 560 428,87	н3	333 938,26	1 560 449,30	н4	333 936,69	1 560 443,13	н5	333 938,88	1 560 444,95	н6	333 959,51	1 560 416,95	н1	333 937,73
	X	Y																									
1	2	3																									
н1	333 937,73	1 560 402,40																									
н2	333 913,69	1 560 428,87																									
н3	333 938,26	1 560 449,30																									
н4	333 936,69	1 560 443,13																									
н5	333 938,88	1 560 444,95																									
н6	333 959,51	1 560 416,95																									
н1	333 937,73	1 560 402,40																									





Масштаб 1:1 000

Условные обозначения:

-  - характерная точка границы земельного участка, сведения о которой отсутствуют в ЕГРН, местоположение которой определено при кадастровых работах (новая характерная точка)
-  - часть границы, местоположение которой определено при выполнении кадастровых работ
-  - Слой спутниковой карты
-  - Надпись кадастрового номера земельного участка
-  - Граница кадастрового квартала

Условные обозначения:

-  - характерная точка границы земельного участка, сведения о которой отсутствуют в ЕГРН, местоположение которой определено при кадастровых работах (новая характерная точка)
-  - часть границы, местоположение которой определено при выполнении кадастровых работ



- Слой спутниковой карты



- Надпись кадастрового номера земельного участка



- Граница кадастрового квартала